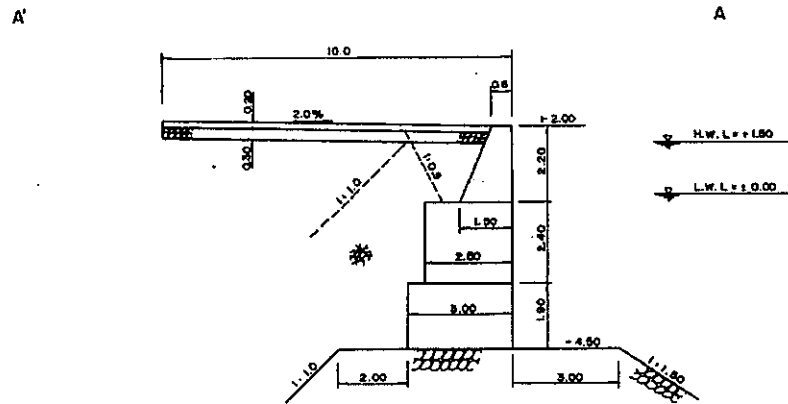
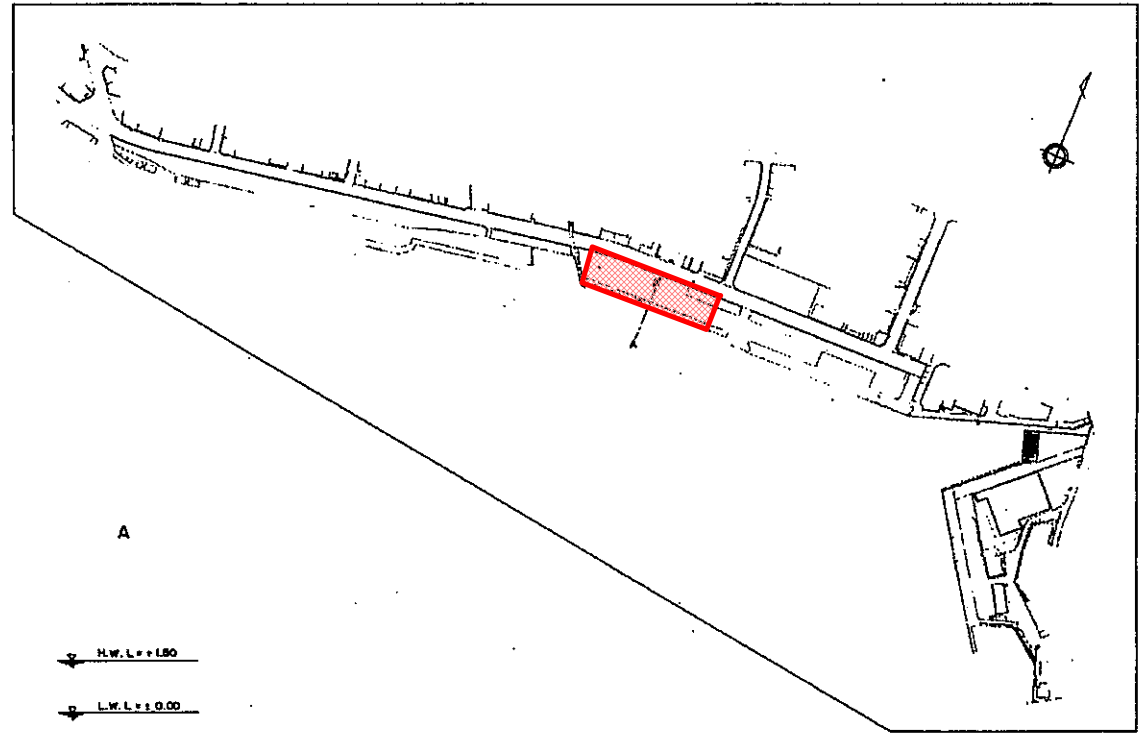


(1) 残置されている護岸の構造図



- ・本事業用地の海側を埋め立てたため、本事業用地内の海側敷地境界付近には、岸壁のコンクリートが残っている。
- ・図面は震災前のものであり、海面位置については、震災による地盤沈下前の水位である。
- ・本事業用地は震災後にかさ上げされている。

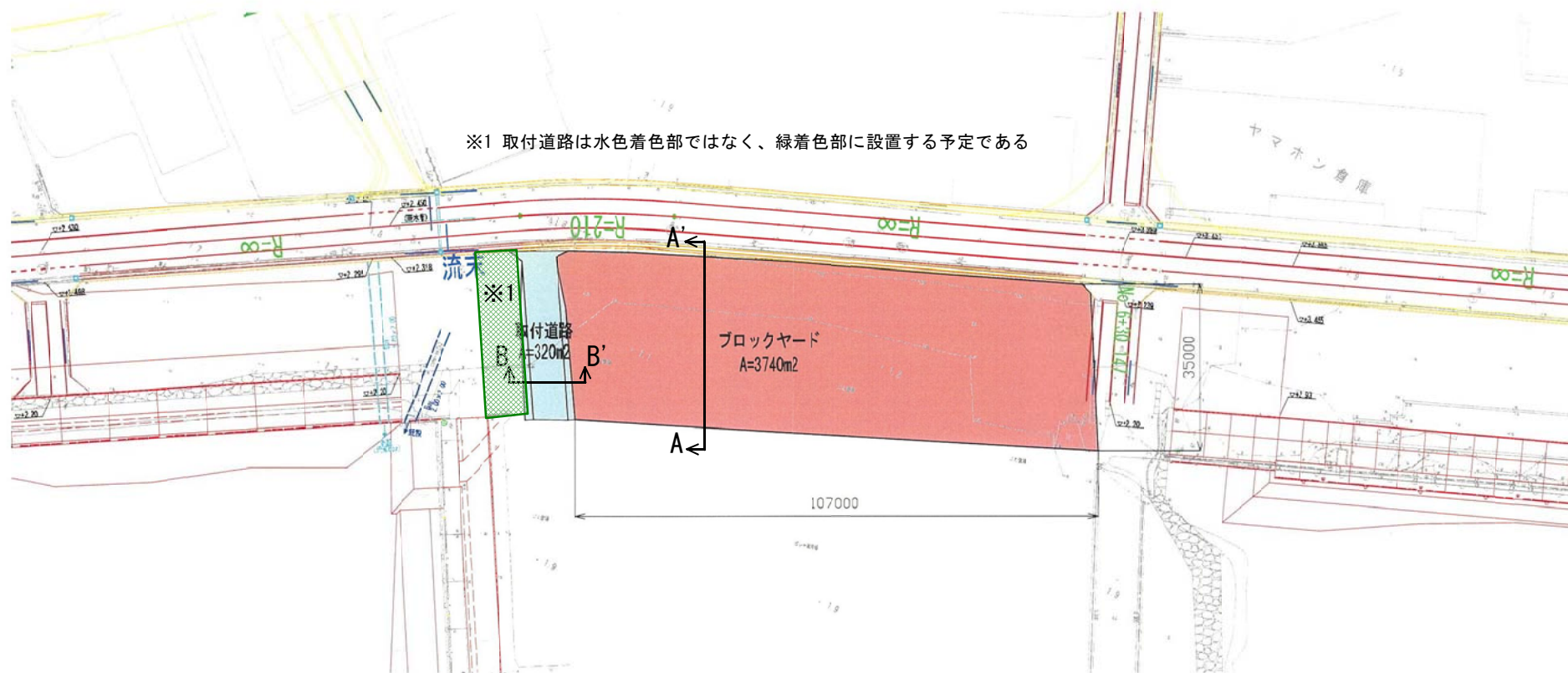
C-1-2

種 名	女川港
図 面 名	石川埠頭敷設図
所 在 地	大塚町石川字崎山
図 面 番 号	20
縮 尺	1/100
測量年月日	S.58.3
測量方法及び 使用器具	鋼測器一式
測量者及び 資格・氏名	測量士 石川三男

(2) 残置されている舗装構成図

盛土造成一般図

平面図

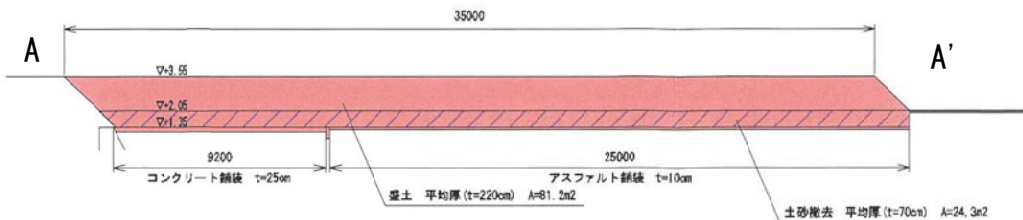


標準断面図
取付道路



B-B' 断面図

ブロックヤード



A-A' 断面図

注) B-B' 断面下部にもA-A' 断面と同様なコンクリート舗装 (t=25cm) とアスファルト舗装 (t=10cm) がある

注) 確定測量は今後行う予定である