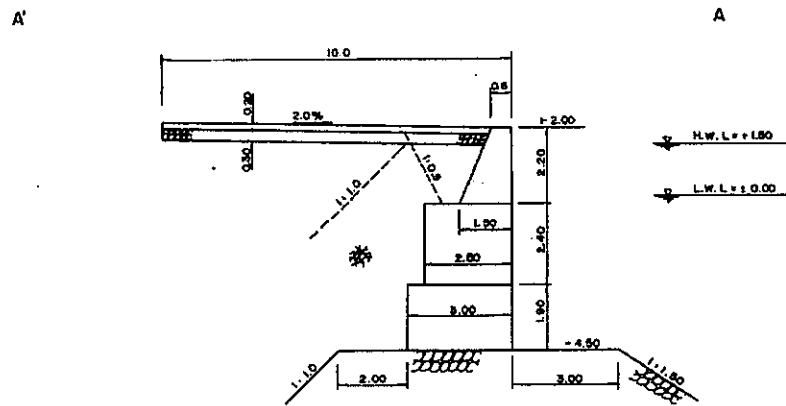
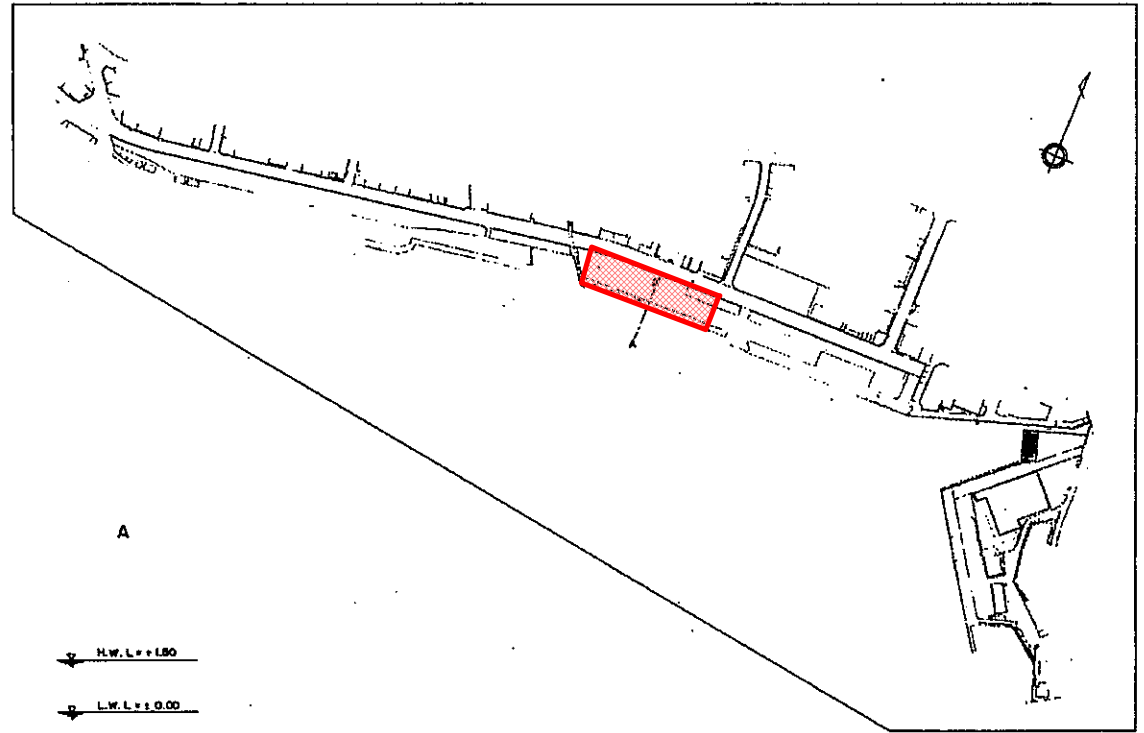


(1) 残置されている護岸の構造図



- ・本事業用地の海側を埋め立てたため、本事業用地内の海側敷地境界付近には、岸壁のコンクリートが残っている。
- ・図面は震災前のものであり、海面位置については、震災による地盤沈下前の水位である。
- ・本事業用地は震災後にかさ上げされている。

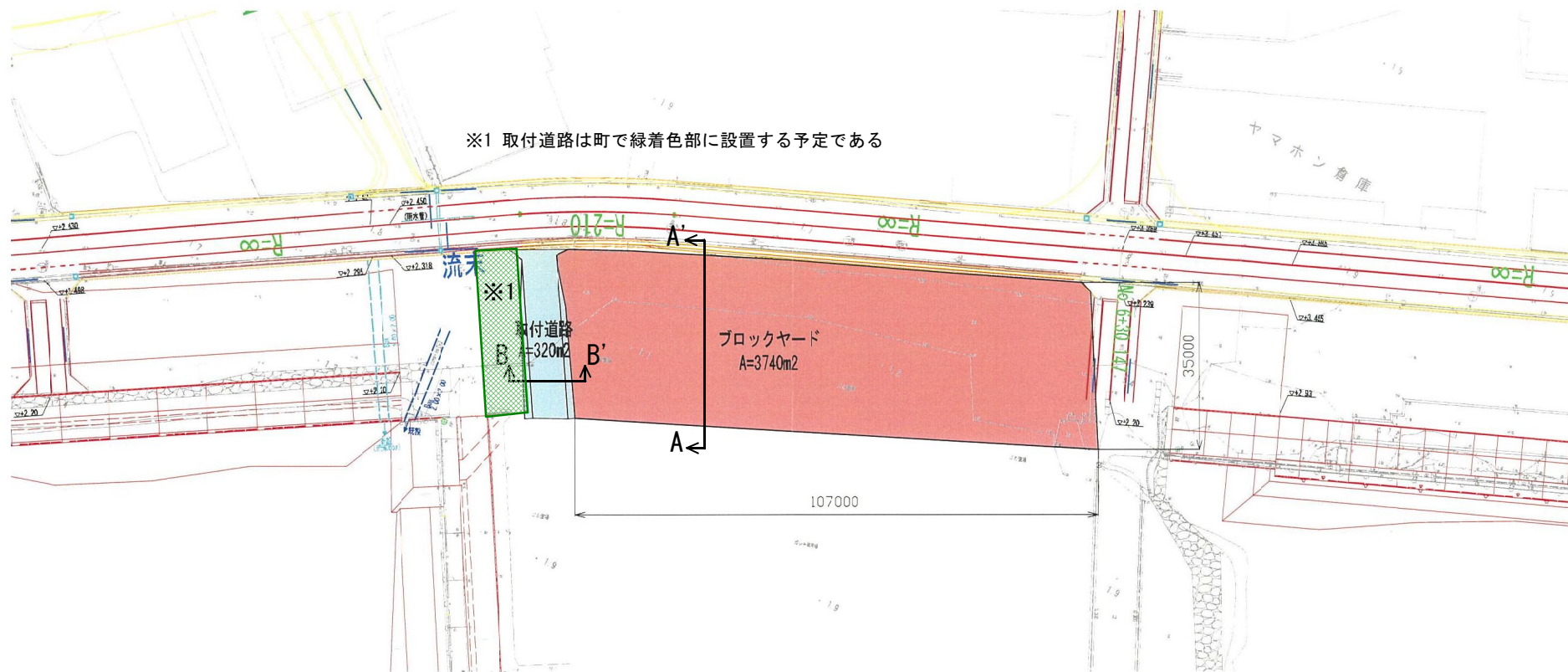
C-1-2

推 名	女川 港
図 名	石川等取海岸断面
所 在 地	大坂市石川字崎山
図 番 号	20
縮 尺	1:100
測量年月日	S.58.3
測量方法及び 使用器具	鋼測器一式
測量者及び 資格・氏名	測量士 石川三男

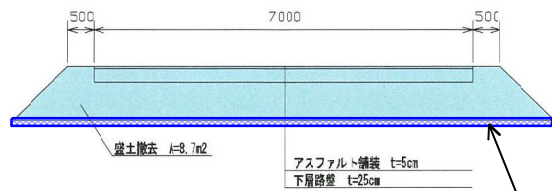
(2) 残置されている舗装構成図

盛土造成一般図

平面図

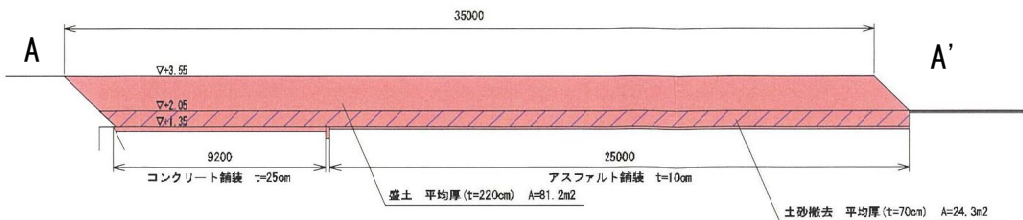


標準断面図  
取付道路



B—B' 断面図

ブロックヤード



A—A' 断面図

注) 取付道路下部にもA—A'断面と同様なコンクリート舗装(t=25cm)とアスファルト舗装(t=10cm)がある

注) 確定測量は今後行う予定である