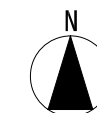
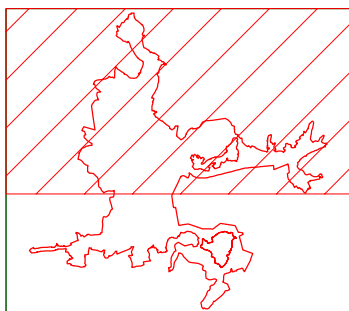


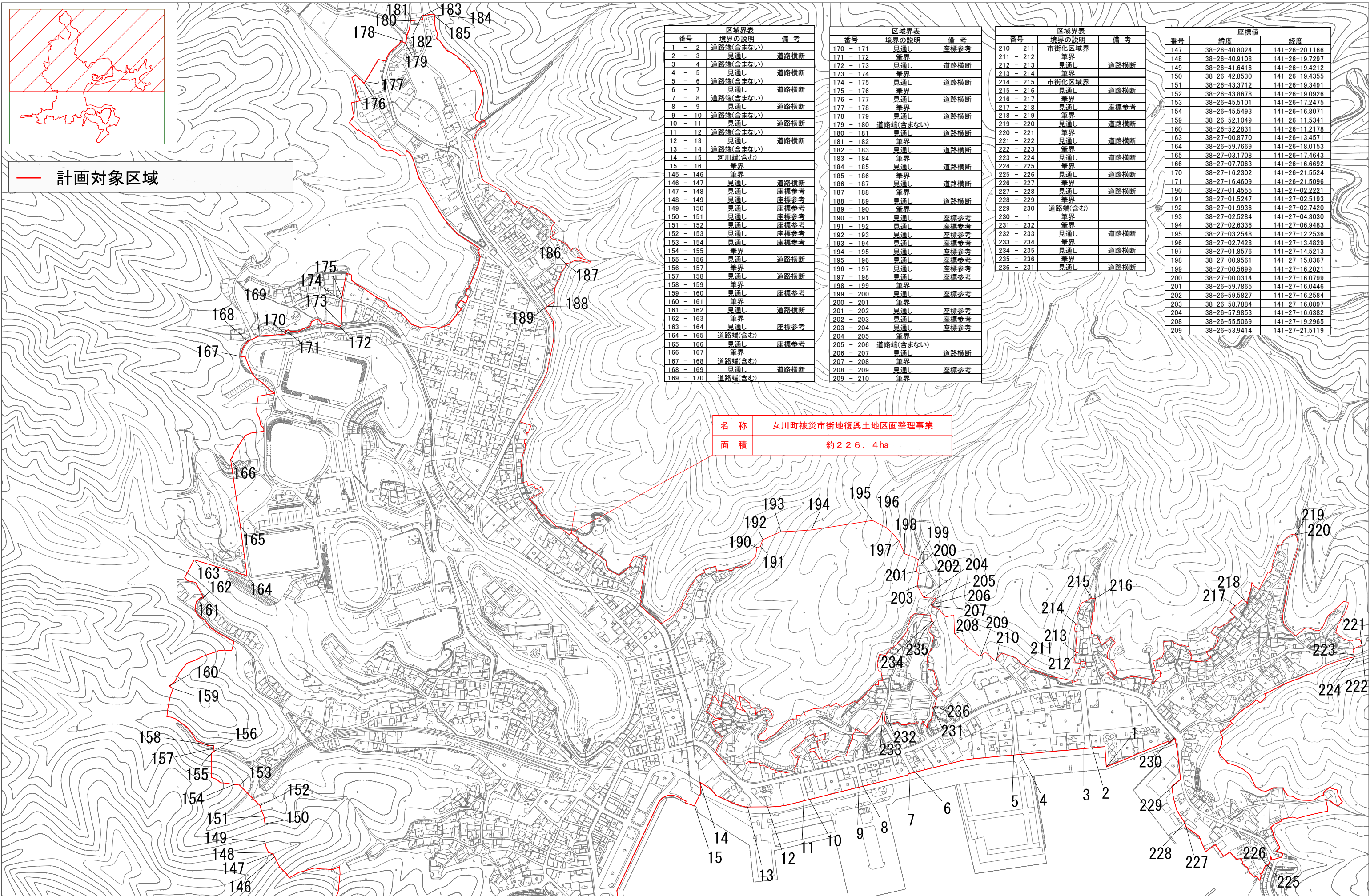
石巻広域都市計画 計画図(1/2)



0 100 200 300 500m
S=1:2,500



— 計画対象区域



番号	区域界表	境界の説明	備考
1 - 2	道路端(含まない)	見通し	道路横断
2 - 3	見通し	道路横断	
3 - 4	道路端(含まない)	見通し	道路横断
4 - 5	見通し	道路横断	
5 - 6	道路端(含まない)	見通し	道路横断
6 - 7	見通し	道路横断	
7 - 8	道路端(含まない)	見通し	道路横断
8 - 9	見通し	道路横断	
9 - 10	道路端(含まない)	見通し	道路横断
10 - 11	見通し	道路横断	
11 - 12	道路端(含まない)	見通し	道路横断
12 - 13	見通し	道路横断	
13 - 14	道路端(含まない)	見通し	道路横断
14 - 15	河川端(含む)	見通し	道路横断
15 - 16	筆界	見通し	道路横断
145 - 146	筆界	見通し	道路横断
146 - 147	見通し	座標参考	
147 - 148	見通し	座標参考	
148 - 149	見通し	座標参考	
149 - 150	見通し	座標参考	
150 - 151	見通し	座標参考	
151 - 152	見通し	座標参考	
152 - 153	見通し	座標参考	
153 - 154	見通し	座標参考	
154 - 155	筆界	見通し	道路横断
155 - 156	見通し	座標参考	
156 - 157	筆界	見通し	道路横断
157 - 158	見通し	座標参考	
158 - 159	筆界	見通し	道路横断
159 - 160	見通し	座標参考	
160 - 161	筆界	見通し	道路横断
161 - 162	見通し	座標参考	
162 - 163	筆界	見通し	道路横断
163 - 164	見通し	座標参考	
164 - 165	道路端(含む)	見通し	道路横断
165 - 166	見通し	座標参考	
166 - 167	筆界	見通し	道路横断
167 - 168	道路端(含む)	見通し	道路横断
168 - 169	見通し	座標参考	
169 - 170	道路端(含む)	見通し	道路横断

番号	区域界表	境界の説明	備考
170 - 171	見通し	座標参考	
171 - 172	筆界	見通し	道路横断
172 - 173	見通し	座標参考	
173 - 174	筆界	見通し	道路横断
174 - 175	見通し	座標参考	
175 - 176	筆界	見通し	道路横断
176 - 177	見通し	座標参考	
177 - 178	筆界	見通し	道路横断
178 - 179	見通し	座標参考	
179 - 180	道路端(含まない)	見通し	道路横断
180 - 181	見通し	座標参考	
181 - 182	筆界	見通し	道路横断
182 - 183	見通し	座標参考	
183 - 184	筆界	見通し	道路横断
184 - 185	見通し	座標参考	
185 - 186	筆界	見通し	道路横断
186 - 187	見通し	座標参考	
187 - 188	筆界	見通し	道路横断
188 - 189	見通し	座標参考	
189 - 190	筆界	見通し	道路横断
190 - 191	見通し	座標参考	
191 - 192	見通し	座標参考	
192 - 193	見通し	座標参考	
193 - 194	見通し	座標参考	
194 - 195	見通し	座標参考	
195 - 196	見通し	座標参考	
196 - 197	見通し	座標参考	
197 - 198	見通し	座標参考	
198 - 199	筆界	見通し	道路横断
199 - 200	見通し	座標参考	
200 - 201	筆界	見通し	道路横断
201 - 202	見通し	座標参考	
202 - 203	見通し	座標参考	
203 - 204	見通し	座標参考	
204 - 205	筆界	見通し	道路横断
205 - 206	道路端(含まない)	見通し	道路横断
206 - 207	見通し	座標参考	
207 - 208	筆界	見通し	道路横断
208 - 209	見通し	座標参考	
209 - 210	筆界	見通し	道路横断

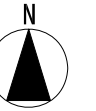
番号	区域界表	境界の説明	備考
210 - 211	市街化区域界	見通し	道路横断
211 - 212	筆界	見通し	道路横断
212 - 213	見通し	座標参考	
213 - 214	筆界	見通し	道路横断
214 - 215	市街化区域界	見通し	道路横断
215 - 216	見通し	座標参考	
216 - 217	筆界	見通し	道路横断
217 - 218	見通し	座標参考	
218 - 219	筆界	見通し	道路横断
219 - 220	見通し	座標参考	
220 - 221	筆界	見通し	道路横断
221 - 222	見通し	座標参考	
222 - 223	筆界	見通し	道路横断
223 - 224	見通し	座標参考	
224 - 225	筆界	見通し	道路横断
225 - 226	見通し	座標参考	
226 - 227	筆界	見通し	道路横断
227 - 228	見通し	座標参考	
228 - 229	筆界	見通し	道路横断
229 - 230	道路端(含む)	見通し	道路横断
230 - 1	筆界	見通し	道路横断
231 - 232	筆界	見通し	道路横断
232 - 233	見通し	座標参考	
233 - 234	筆界	見通し	道路横断
234 - 235	見通し	座標参考	
235 - 236	筆界	見通し	道路横断
236 - 231	見通し	座標参考	

番号	緯度	経度
147	38-26-40.8024	141-26-20.1166
148	38-26-40.9108	141-26-19.7297
149	38-26-41.6416	141-26-19.4212
150	38-26-42.8530	141-26-19.4355
151	38-26-43.3712	141-26-19.3491
152	38-26-43.8678	141-26-19.0926
153	38-26-45.5101	141-26-17.2475
154	38-26-45.5493	141-26-16.8071
159	38-26-52.1049	141-26-11.5341
160	38-26-52.2831	141-26-11.2178
163	38-27-00.8770	141-26-13.4571
164	38-26-59.7669	141-26-18.0153
165	38-27-03.1708	141-26-17.4643
166	38-27-07.7063	141-26-16.6692
170	38-27-16.2302	141-26-21.5524
171	38-27-16.4609	141-26-21.5096
190	38-27-01.4555	141-27-02.2221
191	38-27-01.5247	141-27-02.5193
192	38-27-01.9936	141-27-02.7420
193	38-27-02.5284	141-27-04.3030
194	38-27-02.6336	141-27-06.9483
195	38-27-03.2548	141-27-12.2536
196	38-27-02.7428	141-27-13.4829
197	38-27-01.8576	141-27-15.5213
198	38-27-00.9561	141-27-15.0367
199	38-27-00.5699	141-27-16.2021
200	38-27-00.0314	141-27-16.0799
201	38-26-59.7865	141-27-16.0446
202	38-26-59.5827	141-27-16.2584
203	38-26-58.7884	141-27-16.0897
204	38-26-57.9853	141-27-16.6382
208	38-26-55.5069	141-27-19.2965
209	38-26-53.9414	141-27-21.5119

名称 女川町被災市街地復興土地区画整理事業
面積 約226.4ha

石巻広域都市計画 計画図(2/2)

S=1:2,500



0 100 200 300 500m

番号	境界の説明	備考
15 - 16	筆界	
16 - 17	地形界	座標参考
17 - 18	見通し界	座標参考
18 - 19	筆界	
19 - 20	見通し界	座標参考
20 - 21	筆界	
21 - 22	見通し界	座標参考
22 - 23	筆界	
23 - 24	見通し	道路横断
24 - 25	道路端(含む)	
25 - 26	見通し	座標参考
26 - 27	見通し	座標参考
27 - 28	見通し	座標参考
28 - 29	見通し	座標参考
29 - 30	見通し	座標参考
30 - 31	見通し	座標参考
31 - 32	見通し	座標参考
32 - 33	見通し	座標参考
33 - 34	見通し	座標参考
34 - 35	見通し	座標参考
35 - 36	見通し	座標参考
36 - 37	見通し	座標参考
37 - 38	見通し	座標参考
38 - 39	見通し	座標参考
39 - 40	見通し	座標参考
40 - 41	見通し	座標参考
41 - 42	見通し	座標参考
42 - 43	見通し	座標参考
43 - 44	見通し	座標参考
44 - 45	見通し	座標参考
45 - 46	見通し	座標参考
46 - 47	見通し	座標参考
47 - 48	見通し	座標参考

番号	境界の説明	備考
48 - 49	見通し	座標参考
49 - 50	見通し	座標参考
50 - 51	見通し	座標参考
51 - 52	見通し	座標参考
52 - 53	見通し	座標参考
53 - 54	筆界	
54 - 55	道路端(含まない)	
55 - 56	見通し	座標参考
56 - 57	見通し	座標参考
57 - 58	見通し	座標参考
58 - 59	見通し	座標参考
59 - 60	見通し	座標参考
60 - 61	見通し	座標参考
61 - 62	見通し	座標参考
62 - 63	見通し	座標参考
63 - 64	見通し	座標参考
64 - 65	筆界	
65 - 66	見通し	座標参考
66 - 67	見通し	座標参考
67 - 68	見通し	座標参考
68 - 69	見通し	座標参考
69 - 70	見通し	座標参考
70 - 71	見通し	座標参考
71 - 72	見通し	座標参考
72 - 73	見通し	座標参考
73 - 74	見通し	座標参考
74 - 75	見通し	座標参考
75 - 76	筆界	
76 - 77	見通し	座標参考
77 - 78	筆界	
78 - 79	見通し	座標参考
79 - 80	筆界	
80 - 81	道路端(含まない)	

番号	境界の説明	備考
81 - 82	見通し	道路横断
82 - 83	筆界	
83 - 84	見通し	道路横断
84 - 85	道路端(含まない)	
85 - 86	筆界	
86 - 87	水路端(含まない)	
87 - 88	見通し	座標参考
88 - 89	筆界	
89 - 90	水路端(含まない)	
90 - 91	筆界	
91 - 92	地形界	
92 - 93	見通し	道路端
93 - 94	道路端(含む)	
94 - 95	道路端(含む)	
95 - 96	見通し	道路横断
96 - 97	筆界	
97 - 98	見通し	道路横断
98 - 99	道路端(含む)	
99 - 100	見通し	道路横断
100 - 101	道路端(含む)	
101 - 102	見通し	道路横断
102 - 103	筆界	
103 - 104	道路端(含まない)	
104 - 105	筆界	
105 - 106	道路端(含まない)	
106 - 107	筆界	
107 - 108	道路端(含まない)	
108 - 109	筆界	
109 - 110	見通し	道路横断
110 - 111	筆界	
111 - 112	見通し	座標参考
112 - 113	筆界	
113 - 114	見通し	道路横断

番号	境界の説明	備考
114 - 115	道路端(含む)	
115 - 116	筆界	
116 - 117	見通し	道路横断
117 - 118	筆界	
118 - 119	見通し	道路横断
119 - 120	筆界	
120 - 121	見通し	道路横断
121 - 122	筆界	
122 - 123	見通し	道路横断
123 - 124	道路端(含む)	
124 - 125	筆界	
125 - 126	道路端(含まない)	
126 - 127	筆界	
127 - 128	見通し	道路横断
128 - 129	筆界	
129 - 130	道路端(含む)	
130 - 131	見通し	道路横断
131 - 132	道路端(含む)	
132 - 133	見通し	道路横断
133 - 134	道路端(含む)	
134 - 135	見通し	道路横断
135 - 136	筆界	
136 - 137	見通し	道路横断
137 - 138	道路端(含む)	
138 - 139	筆界	
139 - 140	道路端(含む)	
140 - 141	見通し	道路横断
141 - 142	道路端(含む)	
142 - 143	見通し	道路横断
143 - 144	道路端(含む)	
144 - 145	見通し	道路横断
145 - 146	筆界	

番号	境界の説明	備考
237 - 238	見通し	座標参考
238 - 239	筆界	
239 - 240	見通し	座標参考
240 - 241	見通し	座標参考
241 - 242	見通し	座標参考
242 - 243	見通し	座標参考
243 - 244	見通し	座標参考
244 - 245	筆界	
245 - 246	筆界	
246 - 247	見通し	座標参考
247 - 248	筆界	
248 - 249	見通し	道路横断
249 - 237	筆界	

座標値		
番号	緯度	経度
147	38-26-40.8024	141-26-20.1166
148	38-26-40.9108	141-26-19.7297
149	38-26-41.6416	141-26-19.4212
150	38-26-42.8530	141-26-19.4355
151	38-26-43.3712	141-26-19.3491
152	38-26-43.8678	141-26-19.0926
153	38-26-45.5101	141-26-17.2475
154	38-26-45.5493	141-26-16.8071
159	38-26-52.1049	141-26-11.5341
160	38-26-52.2831	141-26-11.2178
163	38-27-00.8770	141-26-13.4571
164	38-26-59.7689	141-26-18.0153
165	38-27-03.1708	141-26-17.4643
166	38-27-07.7063	141-26-16.6692
170	38-27-16.2302	141-26-21.5524
171	38-27-16.4609	141-26-21.5096
190	38-27-01.4555	141-27-02.2221
191	38-27-01.5247	141-27-02.5193
192	38-27-01.9936	141-27-02.7420
193	38-27-02.5284	141-27-04.3030
194	38-27-02.8336	141-27-06.9483
195	38-27-03.2548	141-27-12.2536
196	38-27-02.7428	141-27-13.4829
197	38-27-01.8576	141-27-14.5213

座標値		
番号	緯度	経度
44	38-26-19.2748	141-26-53.2912
45	38-26-19.4186	141-26-52.6558
46	38-26-18.5558	141-26-52.3646
47	38-26-17.6396	141-26-51.7834
48	38-26-16.5990	141-26-50.9413
49	38-26-16.3346	141-26-50.8002
50	38-26-14.6675	141-26-50.4488
51	38-26-14.1773	141-26-50.2363
52	38-26-13.6657	141-26-49.8566
53	38-26-13.7514	141-26-49.0404
55	38-26-14.6041	141-26-48.9897
56	38-26-14.9265	141-26-49.3257
57	38-26-15.4432	141-26-49.3967
58	38-26-16.2616	141-26-49.3204
59	38-26-16.8308	141-26-49.3668
60	38-26-17.7728	141-26-49.4497
61	38-26-19.8084	141-26-50.7328
62	38-26-20.0340	141-26-51.4830
63	38-26-21.4978	141-26-50.9299
64	38-26-21.9038	141-26-50.9415
65	38-26-22.7842	141-26-52.3296
66	38-26-21.5867	141-26-55.3213
67	38-26-21.7381	141-26-55.5767
68	38-26-22.1365	141-26-58.0368

座標値		
番号	緯度	経度
69	38-26-22.1130	141-26-58.2043
70	38-26-21.8171	141-26-58.4649
71	38-26-21.3614	141-26-58.6408
72	38-26-21.4471	141-27-00.3009
73	38-26-21.9204	141-27-00.3872
74	38-26-22.2890	141-27-00.5191
75	38-26-22.1241	141-27-00.8105
76	38-26-26.4123	141-26-56.7290
77	38-26-26.2010	141-26-57.9717
78	38-26-24.1240	141-26-51.4206
79	38-26-24.3105	141-26-50.3791
87	38-26-16.8506	141-26-40.8415
88	38-26-16.5693	141-26-37.9068
111	38-26-19.2839	141-26-06.9469
112	38-26-18.9306	141-26-07.0701
237	38-26-15.9885	141-27-07.6536
238	38-26-17.5889	141-27-07.5678
239	38-26-18.0372	141-27-06.1437
240	38-26-18.9433	141-27-06.3651
241	38-26-19.5794	141-27-05.9390
242	38-26-20.0665	141-27-04.9779
243	38-26-20.3939	141-27-03.8338
244	38-26-20.3247	141-27-03.4243
245	38-26-20.4294	141-27-03.1651
246	38-26-21.9434	141-27-02.3274
247	38-26-21.7396	141-27-01.7329

