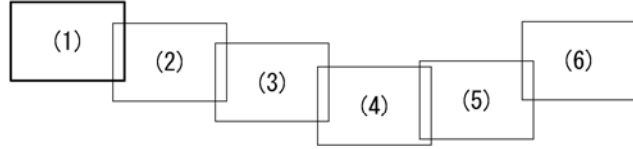





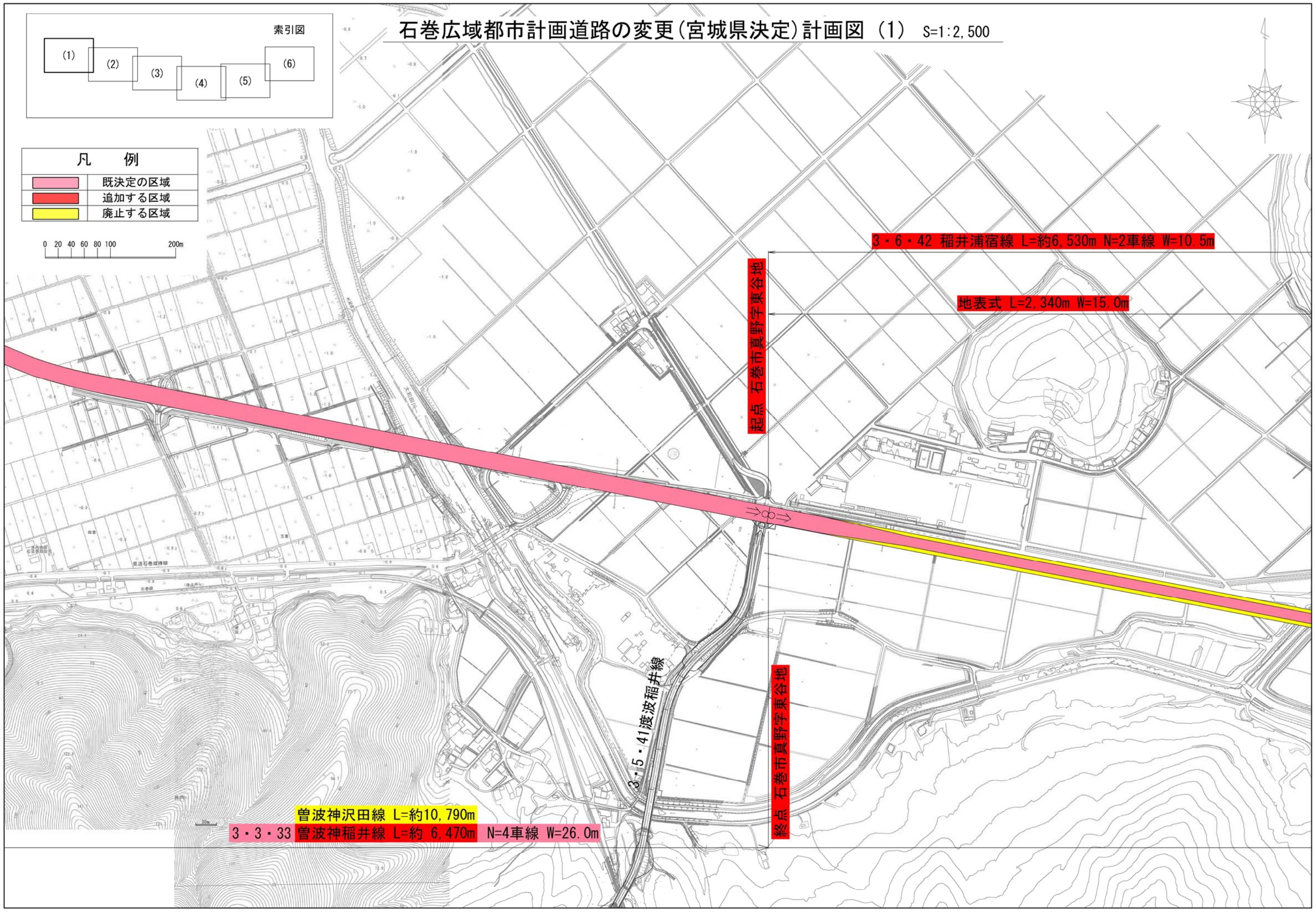
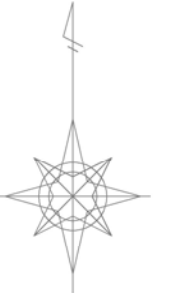

石巻広域都市計画道路の変更(宮城県決定)計画図 (1) S=1:2,500

索引図



凡例

	既決定の区域
	追加する区域
	廃止する区域



3・6・42 稲井浦宿線 L=約6,530m N=2車線 W=10.5m

地表式 L=2,340m W=15.0m

3・5・41 渡波稲井線

曾波神沢田線 L=約10,790m

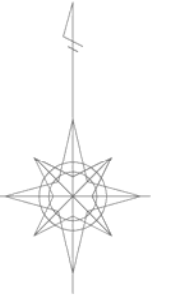
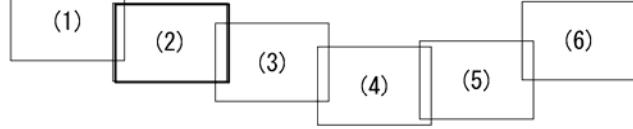
3・3・33 曾波神稲井線 L=約6,470m N=4車線 W=26.0m

起点 石巻市真野字東谷地

終点 石巻市真野字東谷地

石巻広域都市計画道路の変更(宮城県決定)計画図(2) S=1:2,500

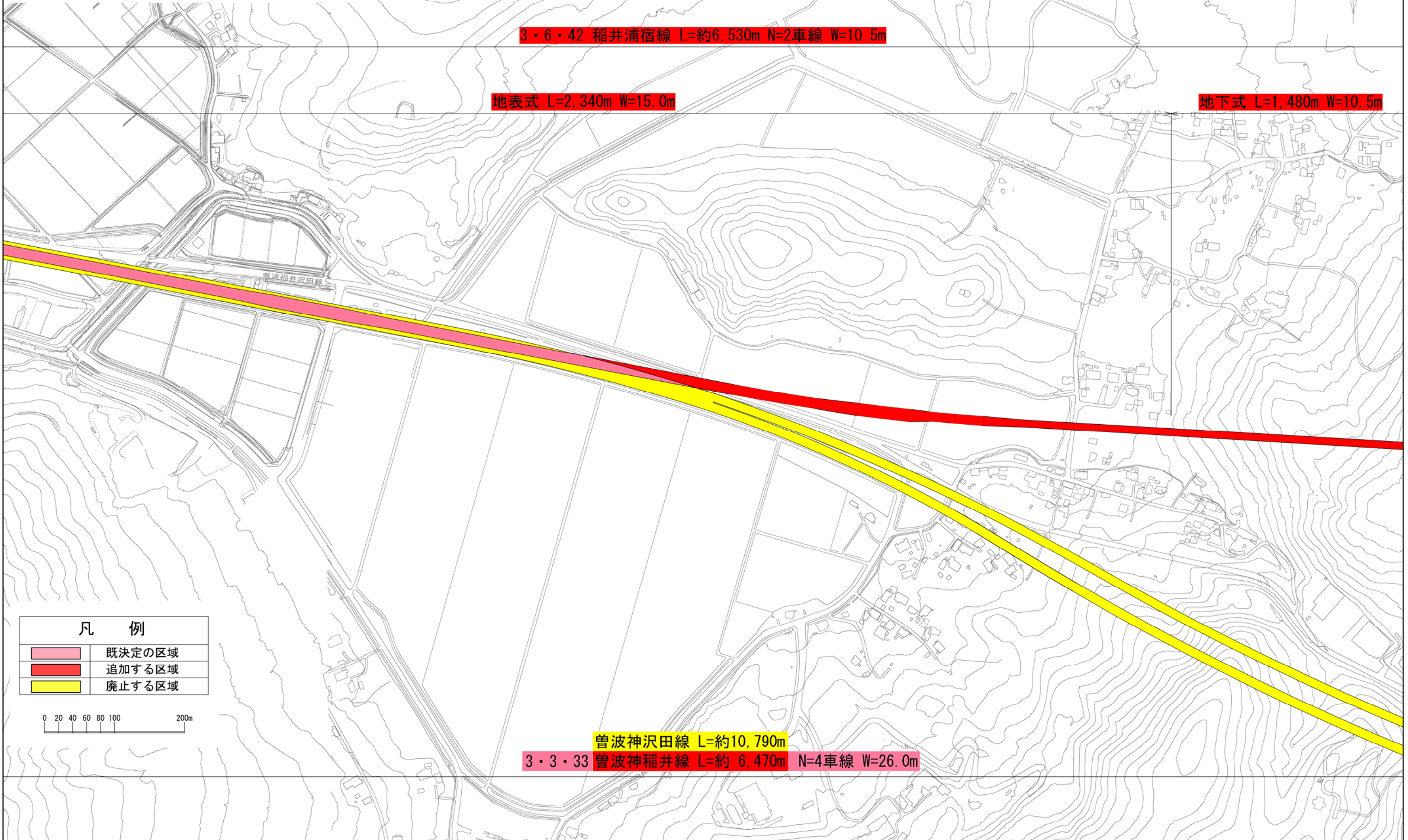
索引図






3・6・42 稲井浦宿線 L=約6,530m N=2車線 W=10.5m

地表式 L=2,340m W=15.0m

地下式 L=1,480m W=10.5m



凡例

	既決定の区域
	追加する区域
	廃止する区域

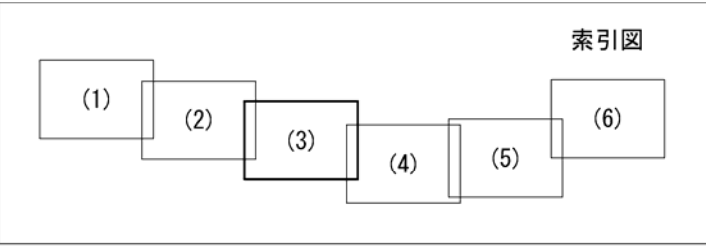


曾波神沢田線 L=約10,790m

3・3・33 曾波神稲井線 L=約6,470m N=4車線 W=26.0m

石巻広域都市計画道路の変更(宮城県決定)計画図 (3) S=1:2,500

索引図

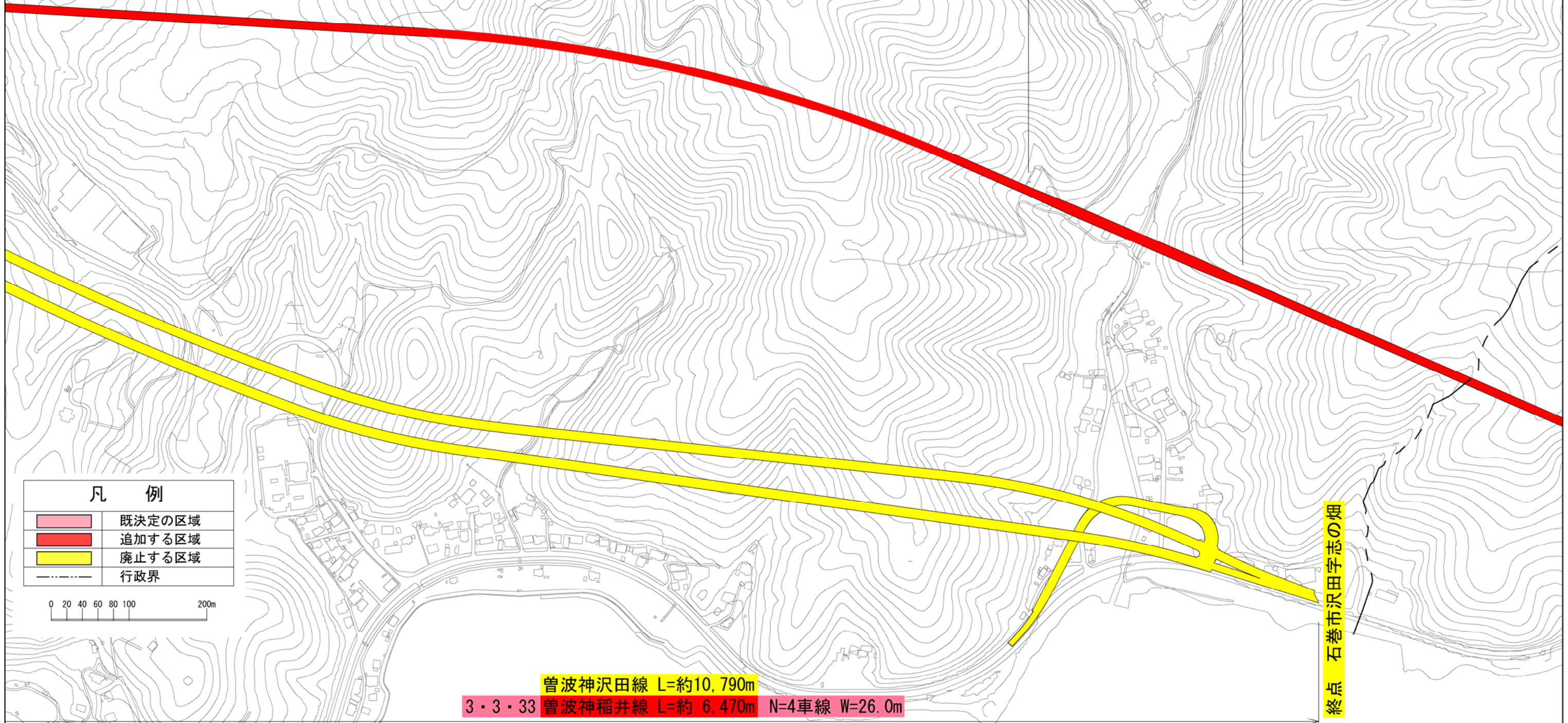


3・6・42 稲井浦宿線 L=約6,530m N=2車線 W=10.5m

地下式 L=1,480m W=10.5m

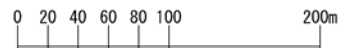
地表式 L=300m W=10.5m

地下式 L=600m W=10.5m



凡 例

	既決定の区域
	追加する区域
	廃止する区域
	行政界



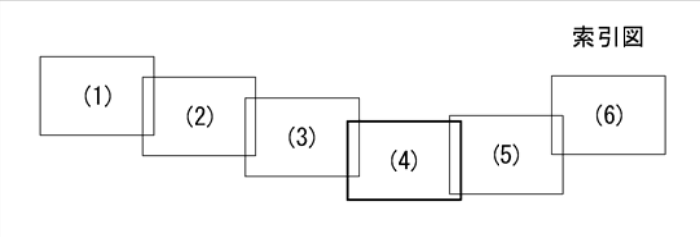
曾波神沢田線 L=約10,790m

3・3・33 曾波神稲井線 L=約 6,470m N=4車線 W=26.0m

終点 石巻市沢田字志の畑

石巻広域都市計画道路の変更(宮城県決定)計画図 (4) S=1:2,500

索引図



3・6・42 稲井浦宿線 L=約6,530m N=2車線 W=10.5m

地下式 L=600m W=10.5m

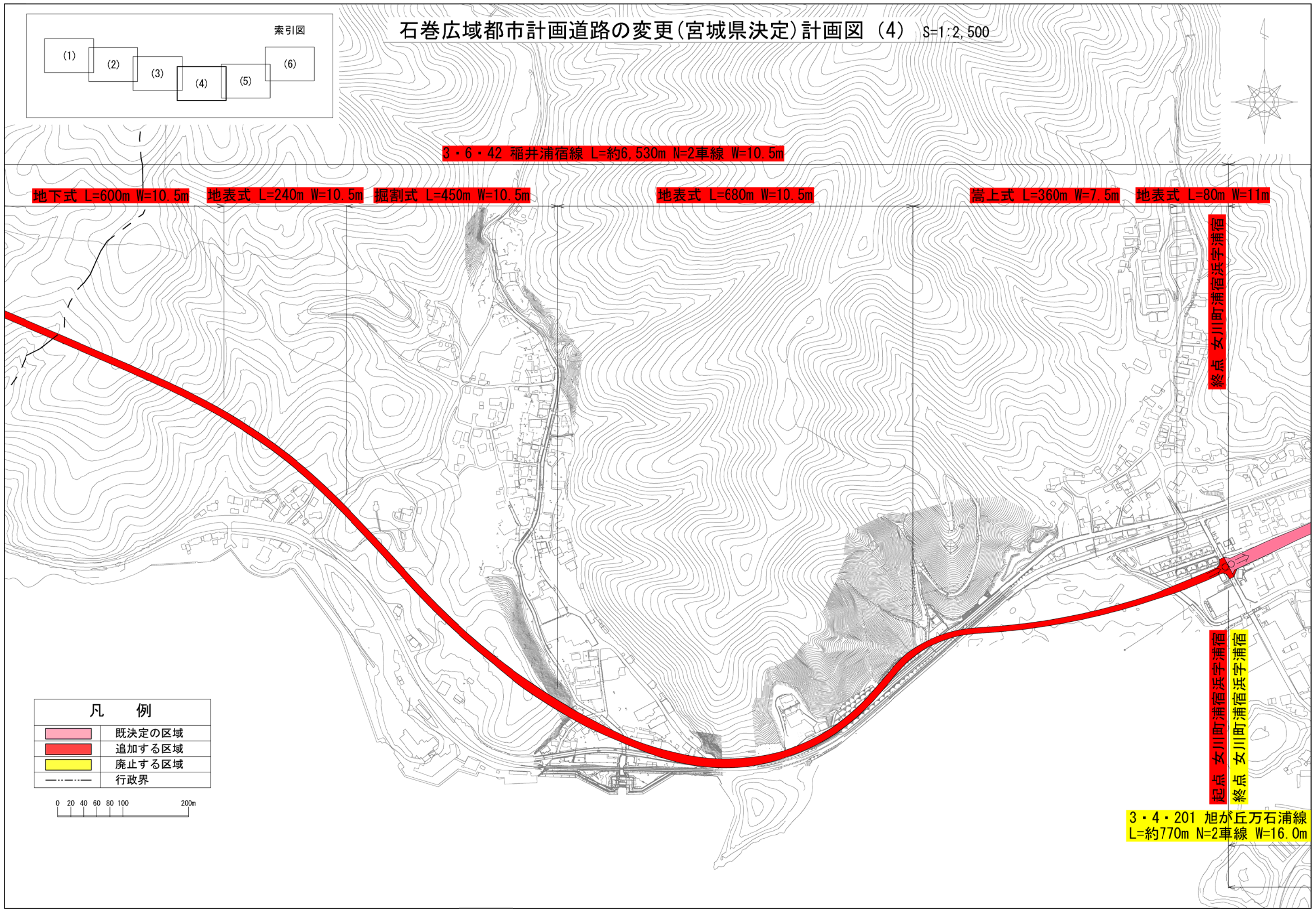
地表式 L=240m W=10.5m

掘割式 L=450m W=10.5m

地表式 L=680m W=10.5m

嵩上式 L=360m W=7.5m

地表式 L=80m W=11m







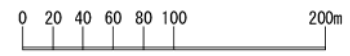
終点 女川町浦宿浜字浦宿

起点 女川町浦宿浜字浦宿

終点 女川町浦宿浜字浦宿

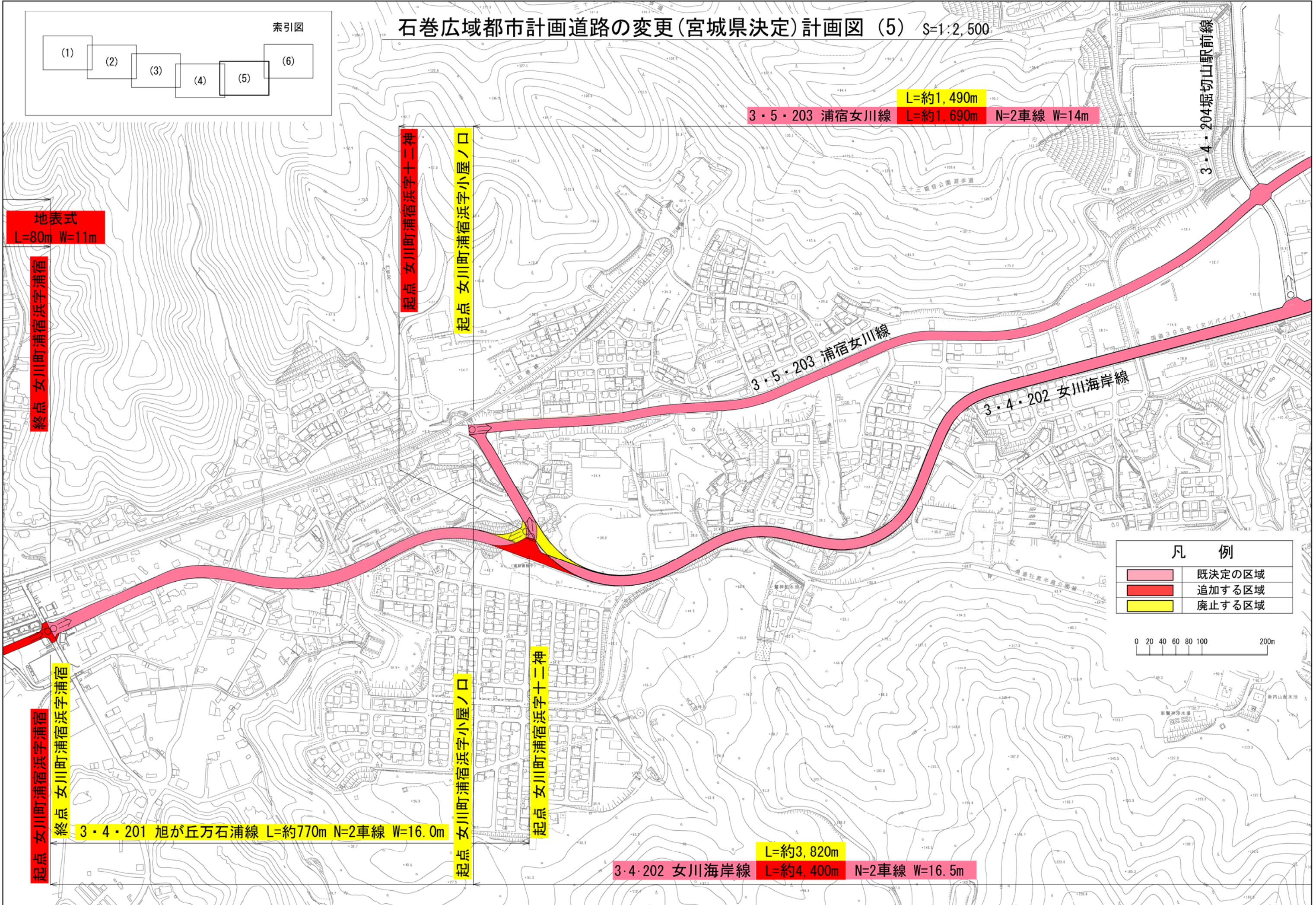
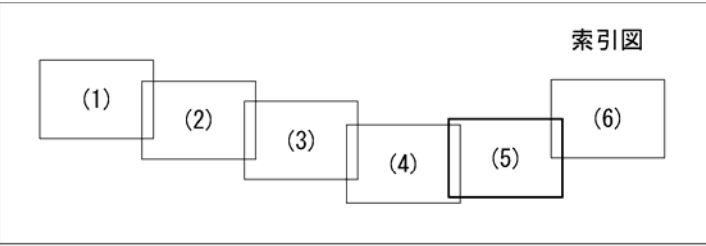
3・4・201 旭が丘万石浦線 L=約770m N=2車線 W=16.0m

凡 例	
	既決定の区域
	追加する区域
	廃止する区域
	行政界



石巻広域都市計画道路の変更(宮城県決定)計画図 (5) S=1:2,500

索引図



地表式
L=80m W=11m

終点 女川町浦宿浜字浦宿

起点 女川町浦宿浜字浦宿
終点 女川町浦宿浜字浦宿

3・4・201 旭が丘万石浦線 L=約770m N=2車線 W=16.0m

起点 女川町浦宿浜字十二神

起点 女川町浦宿浜字小屋ノ口

起点 女川町浦宿浜字小屋ノ口

起点 女川町浦宿浜字十二神

L=約1,490m
3・5・203 浦宿女川線 L=約1,690m N=2車線 W=14m

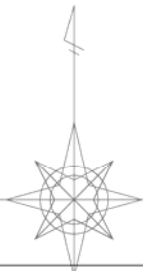
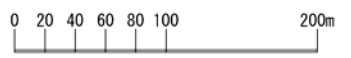
3・5・203 浦宿女川線

3・4・202 女川海岸線

3・4・204 堀切山駅前線

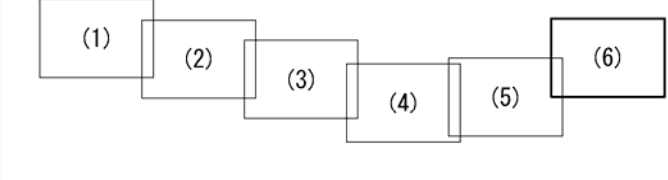
L=約3,820m
3・4・202 女川海岸線 L=約4,400m N=2車線 W=16.5m

凡例	
	既決定の区域
	追加する区域
	廃止する区域



石巻広域都市計画道路の変更(宮城県決定)計画図 (6) S=1:2,500

索引図



L=約1,490m
 3・5・203 浦宿女川線 L=約1,690m N=2車線 W=14m

終点 女川町黄金

3・4・206 駅前清水線

3・4・205 駅前清水線

3・4・204 堀切山駅前線

3・4・204 堀切山駅前線

女川港

女川港

女川港

女川港

主要地方道女川谷線

L=約3,820m

3・4・202 女川海岸線 L=約4,400m N=2車線 W=16.5m

終点 女川町石浜字崎山

凡 例	
	既決定の区域
	追加する区域
	廃止する区域

