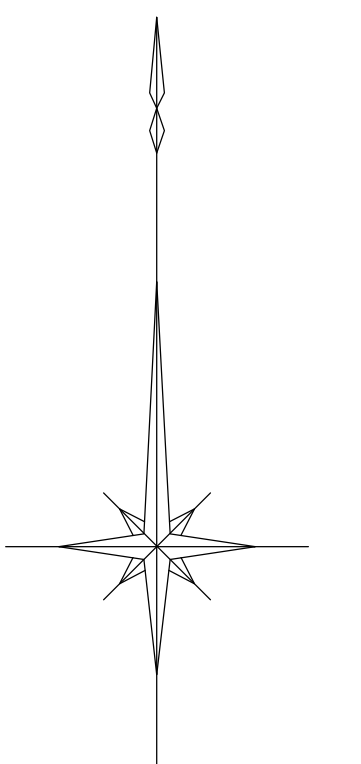
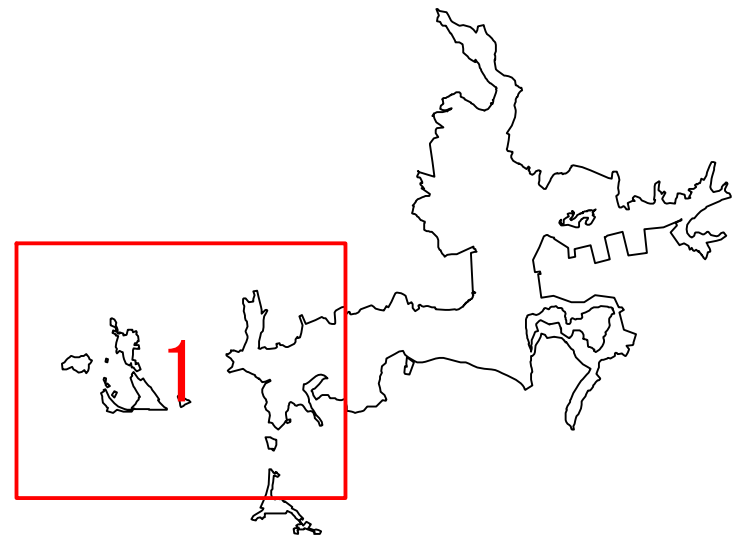


石巻広域都市計画下水道の変更(女川町決定)
 女川町流域関連公共下水道(雨水)計画図(1/1) S=1/2,500




排水区域 A=約345ha

その他の施設(安住雨水ポンプ場) A=約500m²

その他の施設(浦宿第一雨水ポンプ場) A=約130m²

その他の施設(浦宿第二雨水ポンプ場) A=約2,200m²



S=1 : 2,500

凡 例	
排水区域	既決定の区域
その他の施設	追加する区域

石巻広域都市計画下水道の変更(女川町決定) 女川町流域関連公共下水道	
図面名称	計画図(雨水)
縮尺	1/2,500 図面番号 1/1
宮城県女川町	